


TREBEVIĆ
 Luge et Bobsleigh
 TREBEVIĆ
 Luge and Bobsleigh
 TREBEVIĆ
 Sankanje i Bob

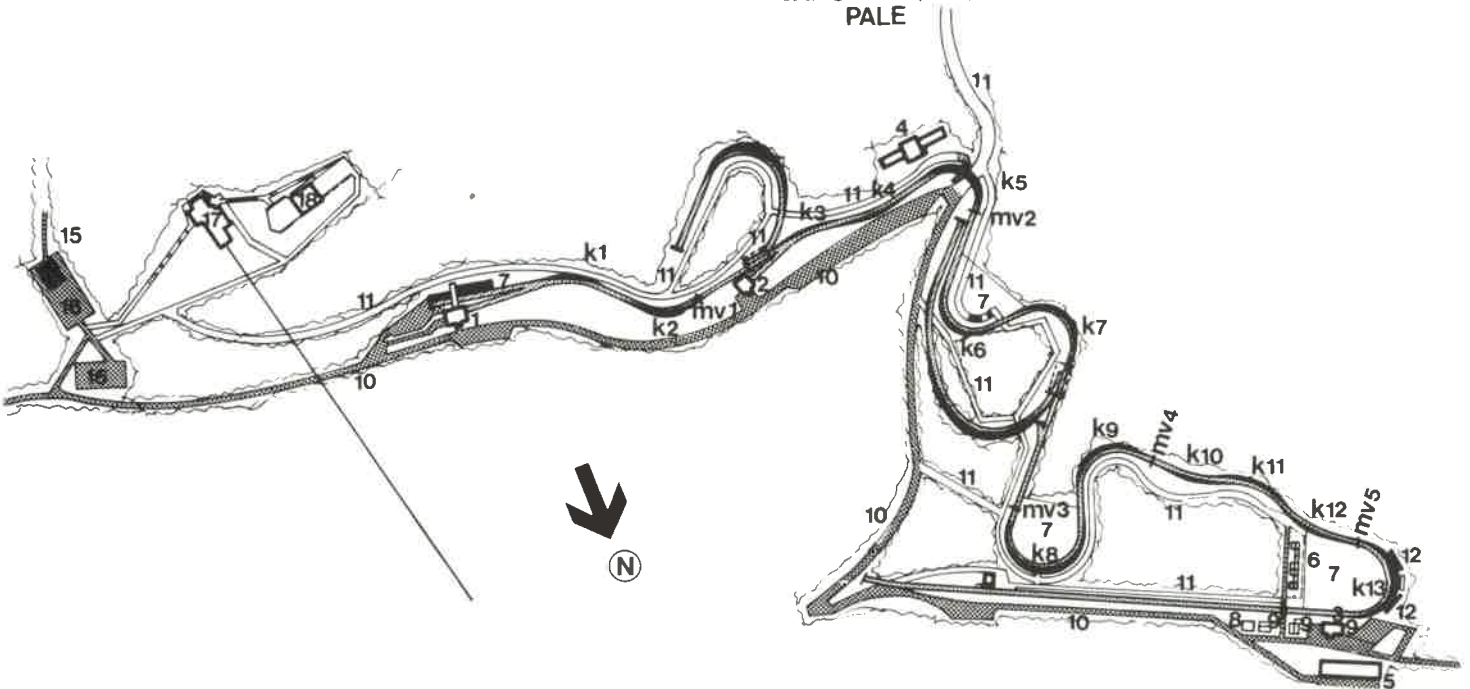


- 1 Départ 1
- 2 Départ 2
- 3 Arrivée
- 4 Centre de presse
- 5 Maintien de la piste
- 6 Cabines de commentateurs
- 7 Spectateurs
- 8 Contrôle de dopage
- 9 Service médical
- 10 Voie de service
- 11 Voie piétonnière
- 12 Tableau d'affichage
- 13 Temps intermédiaires
MV1 – MV5
- 14 Virages K1 – K13
- 15 Héliport
- 16 Parking des athlètes
- 17 Station de téléphérique
- 18 Restaurant »Vidikovac«
(»Belvedere«)

- Start 1
- Start 2
- Finish
- Pres Center
- Run Maintenance
- Commentator Booths
- Spectators
- Doping Control
- Medical Station
- Service Road
- Pedestrian Path
- Scoreboard
- Intermediate Times
MV1 – MV5
- Curves K1 – K13
- Heliport
- Athletes Parking
- Cable-Way Station
- Restaurant »Vidikovac«
(»Belvedere«)

- Start 1
- Start 2
- Cilj
- Pres-centar
- Održavanje piste
- Komentatorske kabine
- Gledaoci
- Kontrola dopinga
- Medicinski punkt
- Servisni put
- Pješački put
- Semafor
- Međuvremena
MV1 – MV5
- Krivine K1 – K13
- Heliodrom
- Parkiralište za sportiste
- Stanica žičare
- Restoran »Vidikovac«

JAHORINA ◀ ▶ SARAJEVO
 PALE



TREBEVIĆ
LUGE
Données techniques

TREBEVIĆ
LUGE
Technical Data

TREBEVIĆ
SANKANJE
Tehničke karakteristike



Départ
Arrivée
Dénivellation

Longueur
Longueur totale avec
la voie d'arrêt

Nombre de virages gauches

Nombres de virages droits

Pente moyenne

Pente maximale

Pente minimale

Start
Finish
Vertical Drop

Length
Total Length with
Stopping Trail

Number of Left Curves

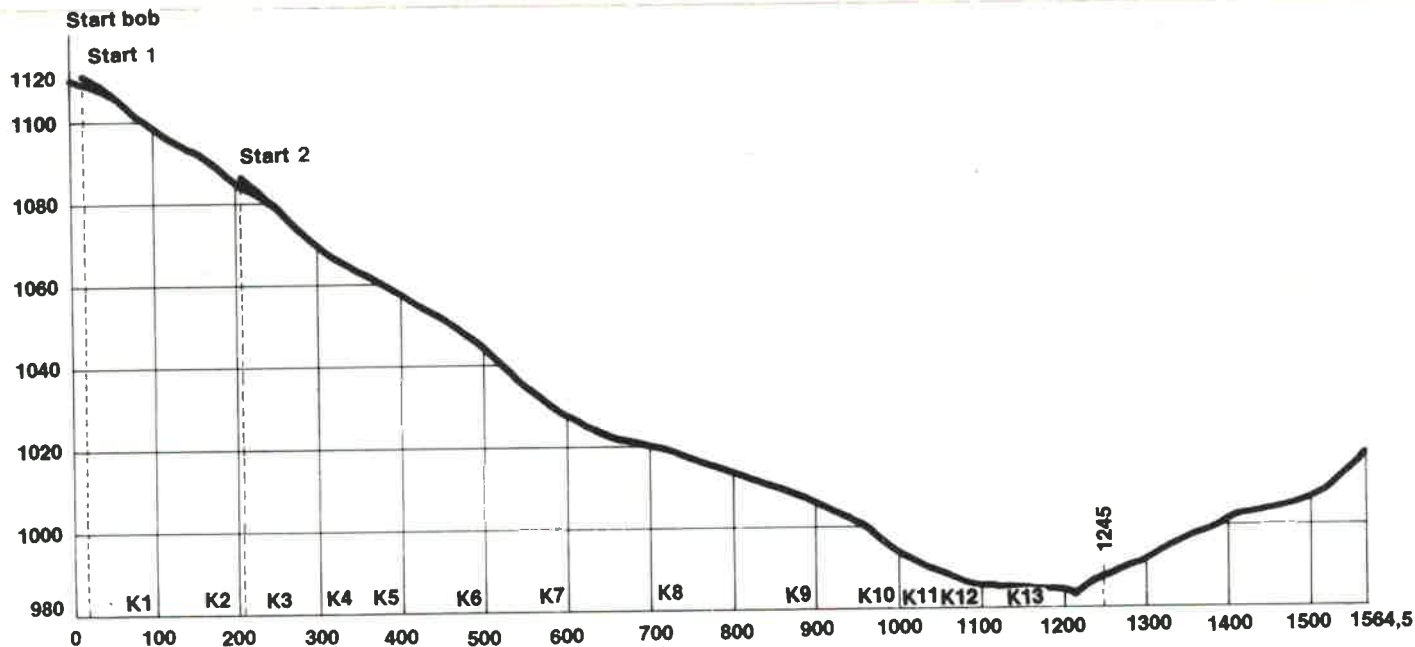
Number of Right Curves

Average Gradient

Maximum Gradient

Minimum Gradient

	M/H/M	F/W/ž
Start Cilj	111,95 m 982,60 m	1082,45 m 982,60 m
Visinska razlika	129,35 m	99,85 m
Dužina	1210,00 m	993,00 m
Ukupna dužina sa zaustavnim putem (1245,00 + 319,50 m)		
Broj lijevih krivina	7	6
Broj desnih krivina	6	5
Prosječan nagib	10,2%	10,2%
Najveći nagib	15,0%	15,0%
Najmanji nagib	1,0%	1,0%



SITES OLYMPIQUES ET LIEUX IMPORTANTS
OLYMPIC VENUES AND IMPORTANT FACILITIES
OLIMPIJSKA BORILIŠTA I VAŽNIJI OBJEKTI

1	Mostar, Split, Dubrovnik	
2	Banja Luka, Zagreb, Ljubljana, Trieste, Wien	
3	Zenica, Doboj, Beograd, Zagreb	
4	Tuzla, Beograd, Budapest, Sofia	
5	Višegrad, Beograd, Skoplje, Atina, Istanbul	
6	Foča, Dubrovnik, Titograd	
7	Hotel »Sarajevo«	6,2*)
8	Hotel »Bristol«	5,2
	Hotel »Evropa«	9,0
	Comité d'organisation	8,2
	Organising Committee	
	Organizacioni komitet	
11	SKENDERIJA	7,2
12	ZETRA	7,2
13	Centre de presse principal	7,2
	Main Press center	
	Glavni pres-centar	
14	TREBEVIĆ	13,5
15	Gare	7,0
	Railway Station	
	Željeznička stanica	
16	Gare routière	7,0
	Bus station	
	Autobuska stanica	
17	Centre médical universitaire	9,0
	University Medical Center	
	Univerzitetski medicinski centar	
18	JAHORINA	31,8
19	Village olympique A	19,9
	Olympic Village A	
	Olimpijsko selo A	
20	Village olympique B	19,9
	Olympic Village B	
	Olimpijsko selo B	
	BJELAŠNICA	22,5
22	IGMAN – VELIKO POLJE	20,3
23	IGMAN – MALO POLJE	22,3
24	Centre RTV	2,4
	RTV Center	
	RTV Centar	
25	Village de presse	1,2
	Press Village	
	Novinarsko naselje	
26	Aérogare	1,0
	Airport	
	Aerodrom	

*1) Distance du Village olympique A en km
 Distance from Olympic Village A in km
 Udaljenost od Olimpijskog sela A u km

